

KRAJ:  
KATASTRÁLNÍ ÚZEMÍ:  
DRUH POVRCHU ÚZEMÍ:


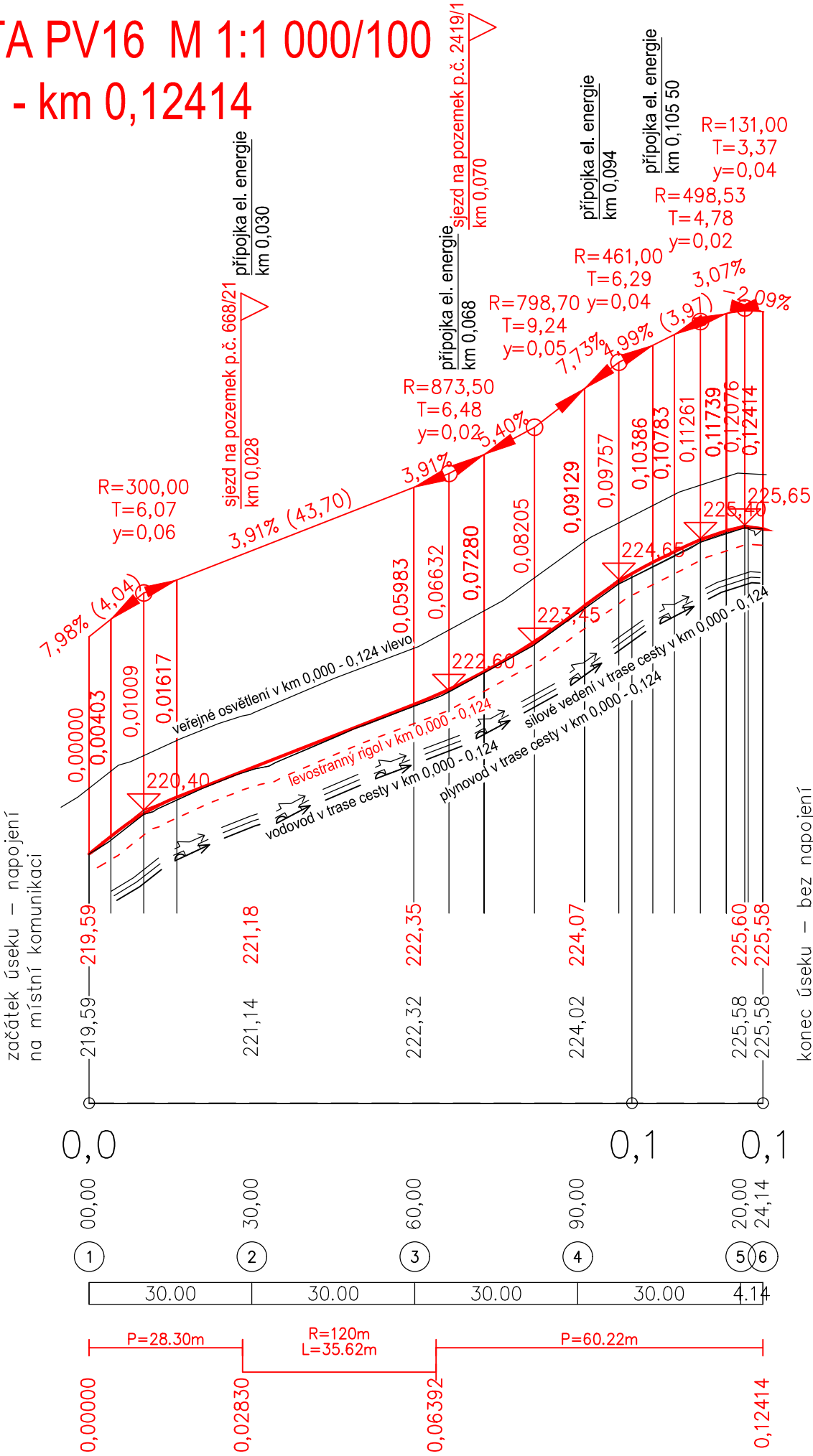
Jihomoravský
Pravlov
Ostatní plocha ostatní komunikace

Podélný profil: CESTA PV16 M 1:1 000/100  
Rozsah: km 0,00000 - km 0,12414


SROVNÁVACÍ ROVINA=215m  
STANIČENÍ:

VZDÁLENOST PŘ. ŘEZŮ:

SMĚROVÉ POMĚRY:



1. 11. 2018  
46/2018

	Odpovědný řešitel	Zpracovatel podkladů	Kreslil	Prověřil
	Ing. Vít Rybák	Ing. Jaroslav Gric	Ing. Jaroslav Gric	RNDr. L. Klímeček
Objednatel: ČR – Státní pozemkový úřad, KPÚ pro JMK, Pobočka Brno, Kotlářská 53, 602 00 Brno				
Název zakázky:  Svodné příkopy, ÚSES a polní cesty v k.ú. Pravlov			Stupeň	DSP, DPS
			Formát	2xA4
			Datum	09/2018
Část:	SO105 Vedlejší polní cesta Pv16		Číslo zakázky	18 7052
Název přílohy:  Podélný profil			Měřítko	1:1 000/100
			Číslo přílohy	C.5.4
			Číslo výtisku	